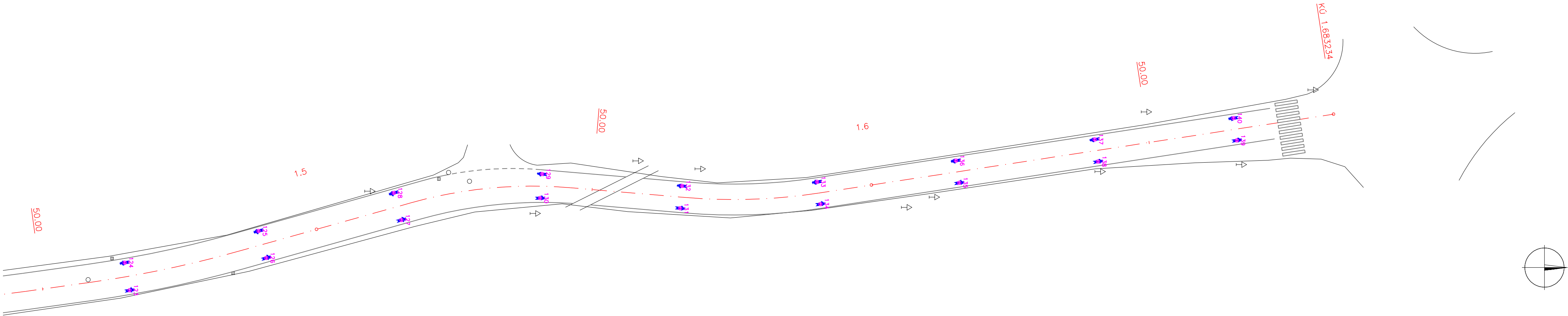


← směr ulice Mostecká
směr areál PRODECO, a.s. →





Seznam souřadnic			
Název	Poloha X	Poloha Y	VB
VB	-781495.5069	-984330.3301	127
VB	-781500.3207	-984331.6819	128
VB	-781503.6982	-984305.2721	129
VB	-781499.4080	-984305.6372	130
VB	-781497.5960	-984280.7047	131
VB	-781501.5806	-984280.3677	132
VB	-781502.2899	-984256.3117	133
VB	-781498.3357	-984255.7157	134
VB	-781502.1206	-984231.0039	135
VB	-781506.0748	-984231.5999	136
VB	-781509.8594	-984206.8898	137
VB	-781505.9052	-984206.2938	138
VB	-781509.6902	-984181.5820	139
VB	-781513.6443	-984182.1780	140

LEGENDA VYTYČENÍ SYMBOLŮ



PIKTOGRAMOVÝ KORIDOR
PRO CYKLISTY.

ulice Důlní - km 1,450 - 1,700

KONTROLOVAL		KRESLIL	ZODP.PROJEKTANT						
Ing. Vladimír Plhák		Ing. Erich Panitz	Ing. Vladimír Plhák						
REVIZE	0				Marš. Rybalka 1020, 434 01 Most; IČO: 250 45 393				
OBJEKT	AKCE Piktogramový koridor pro cyklisty ul. Důlní a Boženy Němcové v Bílině				FORMÁT	3xA4			
DATUM					07/2020				
STUPEŇ					STS/DPS				
Č. ZAKÁZKY					2020/223				
INVESTOR		město Bílina, Břežanská 50/4, 418 31 Bílina							
OBSAH					MĚŘITKO	Č. VÝKRESU			
Vytyčovací výkres - část 5					1:500	13			